





Legend

- Asian Highway (International route)
- Asian Highway (Subregional route)

The boundaries and names shown and designations used on this map do not imply official endorsement or acceptance by the United Nations.

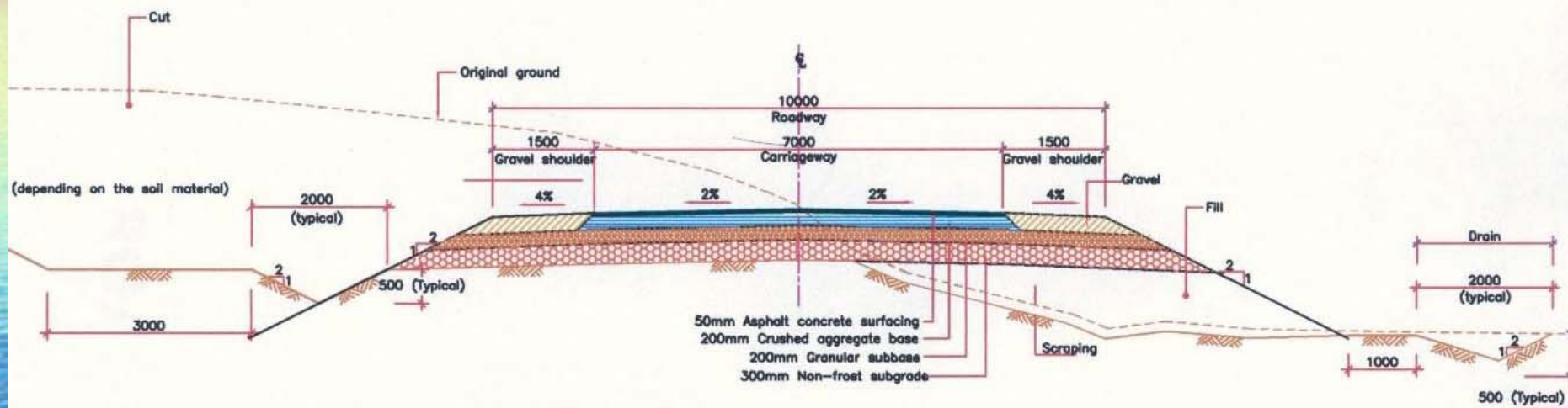
Dotted line represents approximately the Line of Control in Jammu and Kashmir agreed upon by India and Pakistan. The final status of Jammu and Kashmir has not been agreed upon by the parties.



UNITED NATIONS

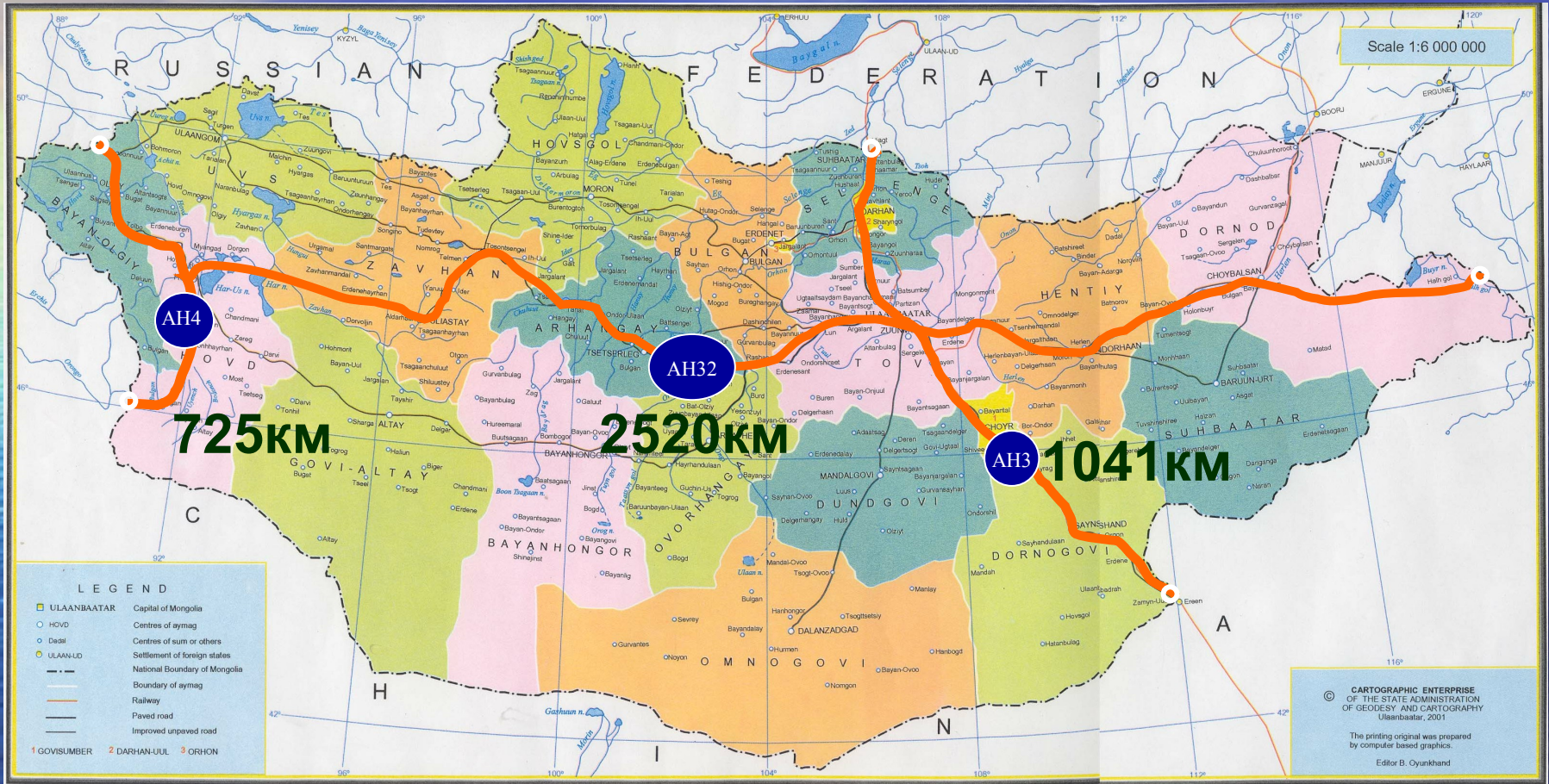
Монгол дахь Азийн авто замын хийц

TYPICAL CROSS-SECTION SHOWING PAVEMENT STRUCTURE AND RELATED ROAD FEATURES



- Азийн авто замын стандартын дагуу Монгол улс дахь Азийн авто замын хийц нь 2, 3-р зэрэглэл буюу 6-7 м өргөн, 5 см зузаан асфальтбетон хучилттай 1.5м х 2 хөвөөтэй, 2 урсгалтай.

МОНГОЛ УЛСААС АСЭЭИЙ АА ОИ ЧА ИИ Ñ Ë Æ Ý Ý Í Ä Ö Р С О Н Ч А И И × È Æ Æ Ý Æ — Ä





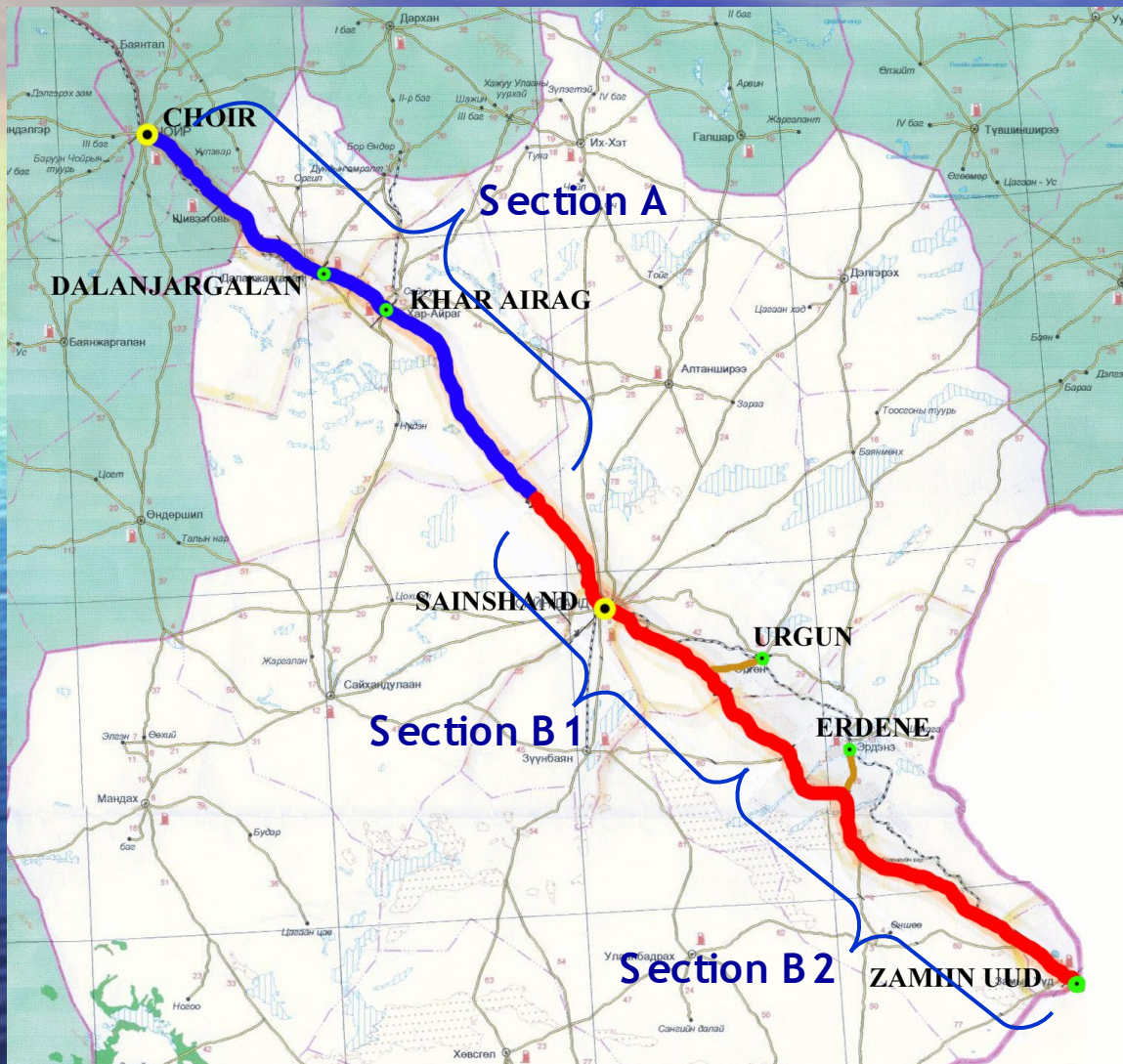
(800)929-4MAP



Улаанбаатар-Дархан-Алтанбулаг
чиглэлийн 312 км авто зам

Налайх-Чойр чиглэлийн
200 км авто зам

БҮС НУТГИЙН АВТО ЗАМ ХӨГЖҮҮЛЭХ ТӨСЛИЙН ЗАМЫН ЧИГЛЭЛ



БНСУ-ын ЕХИМ банкны
санхүүжилттэй хэсэг

А хэсэг (176 дкм)
Чойр - 35 р зөрлөг


Азийн Хөгжлийн Банкны
санхүүжилттэй хэсэг

В1 хэсэг (131,3км)
35 р зөрлөг – 18-ийн худаг
В2 хэсэг (124км)
18-ийн худаг – Замын –Үүд

Туслах зам

Гол замаас
Өргөн сум хүртэл – 18,250км
Гол замаас
Эрдэнэ сум хүртэл – 15,530км







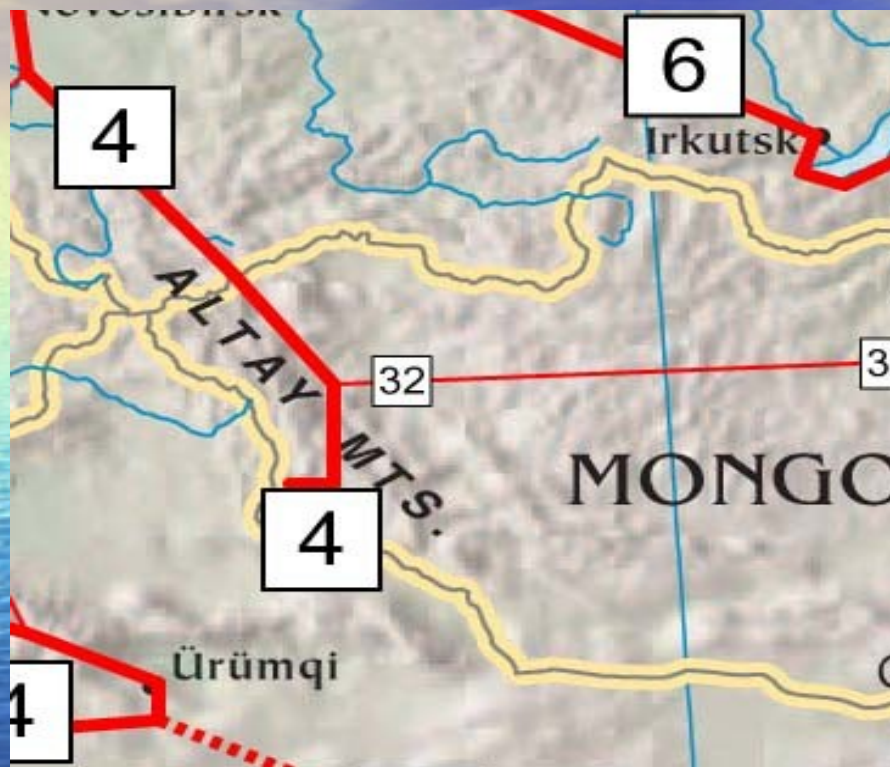




Төслийн хүрэх үр дүн



АН-4 чиглэлийн зам



АН-32 чиглэлийн зам



“Мянганы зам” төсөл

Ирээдүйн төсөөлөл

